

# CAMINATA CHOQUEQUIRAO a Machu Picchu

6 días / 5 noches



TreXperience  
INSPIRING TRAVELS

CAMINATA





# Senderos remotos, paisajes inmensos y un final inolvidable



La ruta de Choquequirao a Machu Picchu es una excursión de 6 días por Perú que te llevará desde las remotas ruinas incas de Choquequirao hasta el emblemático Machu Picchu. Choquequirao significa “cuna de oro” en Quechua, es un yacimiento inca menos conocido situado en lo alto de la cordillera de los Andes, y en la caminata para llegar a él es desafiante pero gratificante.

# ¿Por qué Caminata Choquequirao a Machu Picchu?

- Explora la remota ciudadela inca de Choquequirao.
- Déjate sorprender por las impresionantes vistas de la cordillera de los Andes y el cañón del Apurímac.
- Conéctate con Machu Picchu en un espectacular viaje en tren a través del Valle Sagrado.
- Participa en la preparación de una Parrillada Pachamanca.





# Caminata Choquequirao a Machu Picchu

6 días / 5 noches



## Leyenda

### Transporte

- Ruta de Tren
- Ruta de Van Privada
- Ruta de Caminata
- Transporte en Van
- Transporte en Tren
- Caminata
- Tour a pie

### Comidas

- Almuerzo

### Experiencias

- Sitio Arqueológico

### Alojamiento

- Hotel
- Campamento

### 1 Día 1

Cusco – Capuliyoc – Chikiska

- Cusco - Capuliyoc (4:00 hrs. aprox)
- Capuliyoc - Chikiska 10 km / 6.2 millas - 8 horas

### 2 Día 2

Chikiska – Marampata

- Chikiska - Marampata 15 km / 9.3 millas - 6 horas

### 3 Día 3

Explora Choquequirao

- Marampata - Choquequirao ida y vuelta 7 km / 4.3 millas - 4 hrs.

### 4 Día 4

Marampata – Cocamasana

- Marampata - Cocamasana 17 km / 10.5 millas - 7 hrs.

### 5 Día 5

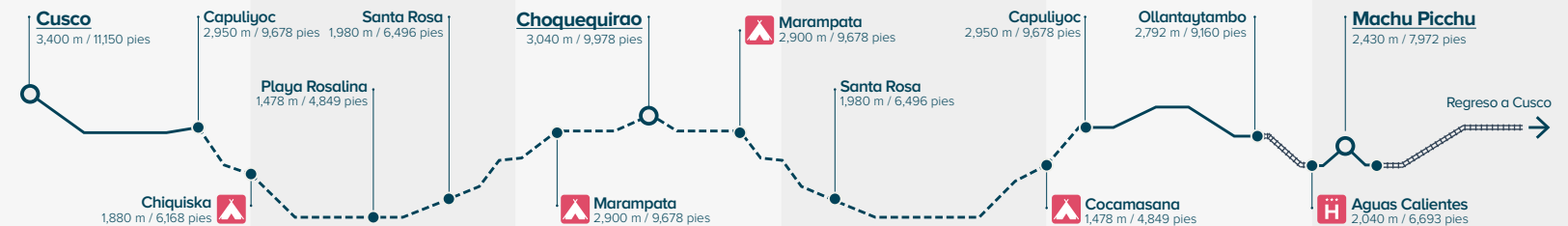
Cocamasana – Aguas Cal.

- Cocamasana - Capuliyoc 18 km / 11.5 millas - 8 horas
- Capuliyoc - Ollantaytambo 4 horas
- Ollantaytambo - Aguas Calientes 1:30 hrs

### 6 Día 6

Explora Machu Picchu

- Aguas Calientes - Machu Picchu ida y vuelta (30 minutos)
- Guided Tour in Machu Picchu 2 - 3 horas



# Detalles del Tour

Inicio / Fin **Cusco / Cusco**

Duración **6 días / 5 noches**

Distancia de Caminata **55 km / 34 mi**

Dificultad **Desafiante**

Alojamiento **Campamento**

Tamaño del Grupo **12 personas**

Actividades **Caminata e historia**

Idiomas **Inglés y español**





# Itinerario Completo

## → Día 01

Cusco – Capuliyoc – Chikiska

## → Día 02

Chikiska – La Playa Rosalina – Marampata

## → Día 03

Explore Choquequirao

## → Día 04


Marampata – Playa – Coca Masana

## → Día 05

Coca Masana – Capuliyoc – Ollantaytambo –  
Aguas Calientes

## → Día 06

Explora Machu Picchu - Retorno a Cusco



# Día 01

## Cusco – Capuliyoc – Chikiska

Comenzaremos la excursión en la ciudad de Cusco, donde te recogeremos en tu hotel a las 4:30 de la mañana y viajaremos hasta el pequeño pueblo de Capuliyoc. El viaje dura unas 4 horas, pasando por pequeños pueblos y ofreciendo unas vistas impresionantes de la cordillera de los Andes. Una vez en Capuliyoc, te reunirás con tu equipo de trekking, desayunarás y comenzarás la caminata hasta el campamento de Chikiska.

El camino es principalmente cuesta abajo, descendiendo desde Capuliyoc a una altitud de (2,950 m / 9,678 pies) hasta Chikiska a 1,950 m / 6398 pies. La caminata dura unas 4 horas y cubre una distancia aproximada de 10 kilómetros.





Por el camino atravesarás un cañón y disfrutarás de impresionantes vistas de las montañas y valles circundantes. El campamento de Chikiska está situado en un frondoso valle y ofrece impresionantes vistas de las montañas circundantes. Al llegar al campamento, tendrás tiempo para relajarte y disfrutar de la cena antes de instalarte en tu tienda para pasar la noche. El primer día de la ruta es un comienzo difícil pero gratificante, que te ofrece un anticipo de los impresionantes paisajes y la fauna que nos aguardan.

Distancia

**10 km**

Duración

**8 horas**

Altitud máxima

**2,890 m**

Comidas

**Desayuno,  
almuerzo, cena  
y snacks**

Dificultad

**Moderada**

## Día 02

### Chikiska – Santa Rosa – Marampata

Te despertaremos en tu tienda con una taza caliente de café o té de coca, empezaremos a hacer las maletas y desayunaremos temprano por la mañana en el campamento. Desde allí, comenzaremos la caminata hasta Santa Rosa, un pequeño pueblo situado a 2,300 m / 7,500 pies de altitud. La segunda parte del tramo Santa Rosa es en su mayor parte cuesta arriba, pasando por la exuberante vegetación que ofrece impresionantes vistas de las montañas circundantes. A lo largo del camino, también tendrás la oportunidad de ver una gran variedad de aves, incluyendo el cóndor andino.

Una vez que llegues a Santa Rosa, harás una pausa para almorzar antes de continuar hacia





Marampata, que se encuentra a una altitud de 2,940 m / 9,646 pies. El camino a Marampata dura unas 3-4 horas. Por el camino atravesarás un bosque nuboso y disfrutarás de unas vistas impresionantes del río Apurímac.

Cuando llegues a Marampata, te instalarás en el campamento y disfrutarás de la cena antes de pasar la noche en tu tienda de campaña. El campamento de Marampata te ofrece impresionantes vistas de las montañas circundantes.

Distancia

**15 km**

Duración

**6 horas**

Altitud máxima

**2,890 m**

Comidas

**Desayuno,  
almuerzo, cena  
y snacks**

Dificultad

**Moderada a  
desafiante**

## Día 03

### Marampata – Choquequirao – Marampata

El punto culminante del día 3 es explorar la remota ciudadela inca de Choquequirao. Después del desayuno, comenzarás la caminata de subida y bajada hacia las ruinas, ubicadas a una altitud de 3,050 m / 10,006 ft. El sendero a Choquequirao toma alrededor de 2 a 3 horas y recorre una distancia aproximada de 3 kilómetros (1.8 millas). Es una caminata exigente, pero gratificante, con vistas impresionantes de las montañas y valles.

Una vez que llegues a Choquequirao, tendrás la oportunidad de recorrer el sitio y aprender sobre la historia y cultura inca. El complejo abarca aproximadamente 1,800 hectáreas / 4,500 acres y se cree que fue un centro religioso y administrativo durante el Imperio inca.





Las ruinas de Choquequirao están bien conservadas y permiten apreciar las proezas de ingeniería de los incas. Podrás ver la Plaza Principal, el Templo del Sol y la Casa de las Cataratas, entre otras estructuras. También conocerás las prácticas agrícolas y los sistemas de irrigación que les permitieron prosperar en un lugar tan remoto.

Después de explorar las ruinas, descenderás nuevamente hasta Marampata, donde cenarás y pasarás la noche en tu tienda. Este día suele ser el favorito del trek, ya que te permite visitar uno de los sitios incas más impresionantes, en un entorno remoto y de paisajes dramáticos.

Distancia

**7 km**

Duración

**4 horas**

Altitud máxima

**3,050 m**

Comidas

**Desayuno,  
almuerzo, cena y  
snacks**

Dificultad

**Moderada**

Sitio Arqueológico de Choquequirao

Sitio Arqueológico de Choquequirao



Sitio Arqueológico de Choquequirao



Sitio Arqueológico de Choquequirao

## Día 04

### Marampata – La Playa – Coca Masana

Después del desayuno, caminarás de Marampata a Coca Masana por el pequeño pueblo de La Playa. El día comienza con un delicioso desayuno en el campamento de Marampata antes de iniciar el descenso hacia el río Apurímac. El sendero desciende a través de un bosque nuboso, pasando por pequeños pueblos y ofreciendo impresionantes vistas de las montañas circundantes. Después de unas 3 horas de caminata, llegarás al pueblo de La Playa, donde harás una pausa para almorzar.

Después del almuerzo, continuarás la caminata hacia Coca Masana, pasando por pequeños





pueblos y disfrutando de más vistas impresionantes de la Cordillera de los Andes. El camino a Coca Masana dura alrededor de 2 horas con hermosas vistas.

Al llegar a Coca Masana, acamparemos y cenaremos. El campamento está situado cerca del río Apurímac y ofrece impresionantes vistas de las montañas circundantes.

Distancia

**17 km**

Duración

**7 horas**

Altitud máxima

**3,050 m**

Comidas

**Desayuno,  
almuerzo, cena y  
snacks**

Dificultad

**Desafiante**

## Día 05

Coca Masana – Capuliyoc –  
Ollantaytambo – Aguas Calientes

El día comienza con un desayuno temprano en el campamento de Coca Masana antes de iniciar el ascenso de vuelta a Capuliyoc, que se encuentra a una altitud de 2,950 m / 9,678 pies. El sendero a Capuliyoc dura unas 3 horas, con impresionantes vistas de las montañas y valles circundantes a lo largo del camino. Una vez que





Llegues a Capuliyoc, te detendrás para almorzar una barbacoa especial de Pachamanca antes de viajar en coche durante 4 horas a Ollantaytambo, una pequeña ciudad en el Valle Sagrado.

Desde Ollantaytambo, tomarás un tren a Aguas Calientes, el pueblo situado en la base de Machu Picchu. Al llegar a Aguas Calientes, cenarás e instalarás en tu alojamiento para pasar la noche.

Distancia

**18 km**

Duración

**8 horas**

Altitud máxima

**3,500 m**

Comidas

**Desayuno,  
almuerzo, cena y  
snacks**

Dificultad

**Moderada**

# Día 06

## Explora Machu Picchu - Retorno a Cusco

El último día del viaje explorarás el emblemático Machu Picchu. El día comienza con un desayuno temprano en tu hotel de Aguas Calientes antes de tomar un autobús hasta Machu Picchu, que se encuentra a una altitud de 2,430 m / 7,970 pies.

Una vez que llegues a Machu Picchu, tendrás la oportunidad de explorar la Ciudadela Icónica y aprender sobre la historia y la cultura inca, a través del circuito 2. El sitio fue construido por los incas en el siglo XV y ahora es Patrimonio de la Humanidad de la UNESCO. Tendrás la oportunidad de ver la Plaza Principal, el Templo del Sol y el Intihuatana, entre otras estructuras.





Tu guía te proporcionará información e historia sobre el lugar y responderá a todas tus preguntas. También tendrás tiempo para disfrutar de las impresionantes vistas de las montañas y valles circundantes. Después de explorar Machu Picchu, tomarás un autobús de vuelta a Aguas Calientes. Almorzarás (por tu cuenta) antes de tomar el tren panorámico Vistadome de regreso a Ollantaytambo y una furgoneta exclusiva de vuelta al Cusco. La hora prevista de llegada es alrededor de las 19:30 horas.

Duración

**2 - 3 horas  
explorando  
Machu Picchu**

Altitud Machu Picchu

**2,430 m / 7,972 pies**

Comidas

**Desayuno (Hotel)**

Dificultad

**Fácil**

## Incluído

- Sesión informativa sobre seguridad el día antes de la excursión
- Recojo y regreso al hotel
- Todos los transportes durante 6 días
- Guía profesional bilingüe: Español e Inglés
- Equipo de camping
- Equipo de comedor y cocina
- Todas las comidas durante la ruta
- Snacks
- Agua potable durante la caminata
- Entrada a Choquequirao
- Entrada a Machu Picchu - Circuito 2
- Billetes de tren de Ollantaytambo a Aguas Calientes
- Tren panorámico Vistadome para el regreso a Cusco
- 4 noches de camping
- Hotel 3 estrellas en Aguas Calientes
- Billetes de autobús de ida y vuelta a Machu Picchu



## No incluido

- Seguro de viaje
- Colchoneta inflable, bolsa de dormir, bastones de trekking (Puedes alquilarlos con nosotros)
- Gastos personales, como recuerdos y tentempiés
- Almuerzo del último día en Aguas Calientes
- Entradas a montaña Machu Picchu o Huayna Picchu (Opcional)



## ¿Qué llevar?

Al prepararte para la Caminata Choquequirao a Machu Picchu, es importante empacar adecuadamente para la altitud, el clima frío y el terreno accidentado. Aquí hay algunos artículos esenciales que debes llevar:



**Mochila  
(25- 40L)**

Mochila resistente para artículos esenciales e hidratación.



**Ropa termica**

Capas abrigadoras: térmicos, polar, gorro, guantes, bufanda.



**Guantes**

Guantes abrigadores contra viento, humedad y frío.



**Casaca impermeable**

Protección contra lluvia y nieve.



**Casaca térmica**

Casaca con aislamiento térmico para noches más frías.



**Pantalones de trekking  
(2 pares)**

Pantalones convertibles ligeros para todo clima.



**Sandalias o calzado ligero**

Calzado cómodo, ligero para descansar los pies en el campamento



**Calcetines de caminata  
(4-5 pares)**

Medias térmicas de lana o sintéticas.



**Botas de caminata**

Botas de caminata de tu talla, con suela resistente y adherencia



**Gorro de lana**

Gorro caliente para proteger tu cabeza y orejas del viento frío



## ¿Qué te proporciona Trexperience?

Durante el trek, nos ocupamos de tu comodidad: Tendras a tu disposición un dufflebag que sera trasladado por nuestro equipo. Tambien incluimos un poncho para la lluvia, cobertor impermeable de mochila, polo de la empresa y una matra de espuma para tu descanso.



**Poncho de lluvia**

Te protege de lluvias inesperadas.



**Duffle Bag**

Trasladado por nuestro equipo, hasta 8 kg.



**Funda impermeable**

Mantiene tu mochila seca bajo la lluvia.



**Polo TreXperience**

Un recuerdo cómodo de tu caminata.



**Colchoneta de espuma**

Mayor comodidad para tu descanso en campamento.

## Equipo en Alquiler

Si lo prefieres, puedes alquilar con nosotros el equipo adicional que hará tu experiencia más cómoda: bastones de trekking para un mejor soporte, sleeping bag para tus noches de campamento y matra inflable para un descanso reparador.



**Bastones de caminata**

Mayor soporte y equilibrio en la ruta.



**Bolsa de dormir**

Calor y comodidad en noches frías de montaña.



**Colchoneta inflable**

Amortiguación extra para un descanso reparador.

## Equipo de campamento

En cada caminata no escatimamos en calidad ni en seguridad: carpas de descanso amplias y resistentes, carpa comedor y carpa-baño de marcas certificadas. Además, llevamos oxígeno y teléfonos satelitales para tu tranquilidad en todo momento.



**Carpa privada para dormir**

Calor y comodidad en noches frías de montaña.



**Baño portátil**

Limpio y práctico durante la ruta.



**Carpa comedor**

Espacio cómodo para compartir las comidas.



**Tanque de oxígeno**

Seguridad extra en zonas de gran altitud.



**Teléfonos satelitales**

Comunicación confiable en áreas remotas.

## Nuestro servicio

Nuestro servicio combina comodidad, organización y detalles únicos que hacen la diferencia. Incluimos transporte y alojamiento cuidadosamente seleccionados, además del mejor equipo de campamento



## Transporte

El viaje de Cusco a Capuliyoc (punto de inicio de la caminata), de Capuliyoc a Ollantaytambo y el retorno de Ollantaytambo a Cusco se realiza en nuestras cómodas vans privadas. El regreso de Aguas Calientes a Ollantaytambo es a bordo del exclusivo tren Vistadome de PeruRail.

## El mejor equipo de campamento

Nuestro equipo de campamento de alta calidad incluye carpas amplias para dos personas, una carpa comedor acogedora para las comidas compartidas y carpas de baño portátiles limpias, para garantizar comodidad, higiene y descanso. En tu cuarta noche, te alojarás en Aguas Calientes en un hotel 3 estrellas, con habitaciones cómodas, baño privado y todo lo necesario para recargar energías antes de visitar Machu Picchu.



## Comida en la ruta

La experiencia de trekking no solo vive en los paisajes, también en los sabores. Cada comida en ruta acerca a la tradición peruana y repone energías.

Durante la caminata disfrutarás de gastronomía



peruana, mezcla de tradición e influencias. Algunos platos y bebidas:

- Quinoa en sopas y ensaladas.
- Ceviche peruano.
- Lomo Saltado.
- Ají de Gallina.
- Carne de alpaca y Cuy en diferentes presentaciones.
- Caldo de Gallina.
- Chicha Morada.
- Té de Coca.

Las comidas del trek combinan platos peruanos e internacionales, pensadas para mantener tu energía y adaptarse a gustos y dietas.

## Pachamanca

Prepararemos juntos una Pachamanca (Barbacoa andina tradicional).





Pachamanca (Barbacoa Andina)



Pachamanca (Barbacoa Andina)



## Nuestro equipo

En TreXperience, nuestros porteadores, chefs y guías son el corazón de cada viaje. Todos provienen de comunidades andinas o son expertos locales que llevan la pasión por su cultura en las venas.



## Nuestros guías

Nuestros guías son profesionales cusqueños profundamente apasionados por su herencia cultural. Con formación académica y gran calidad humana, no solo son expertos en historia y naturaleza, sino también narradores de la cultura, tradiciones y vida cotidiana andina. Gracias a su conocimiento, calidez y dedicación, cada paso de tu viaje se convertirá en una experiencia única, significativa y enriquecedora.





## Nuestros porteadores

Son la fuerza silenciosa detrás de cada viaje. Provenientes de comunidades andinas, cargan con dedicación el equipo necesario y lo hacen con una sonrisa. Más que su esfuerzo físico, inspira su espíritu solidario: siempre listos para ayudar, motivar y mantener viva la energía del trek. Gracias a ellos, cada paso se siente más ligero y la experiencia más humana.



## Nuestros chefs

Nuestros chefs convierten cada comida en un momento especial. Con creatividad y pasión, logran preparar platos deliciosos en medio de la montaña, uniendo tradición peruana y el toque único de la cocina andina. Sus sabores reconfortan, sorprenden y son parte esencial del recuerdo que te llevarás del viaje.



## Nuestros conductores

Ellos son quienes te reciben al inicio de la aventura y te acompañan en cada traslado con seguridad y puntualidad. Con experiencia en las rutas andinas y compromiso absoluto, nuestros conductores garantizan que tu viaje empiece y termine con tranquilidad y confianza.



# Nuestros premios

Nuestra agencia ha sido reconocida con importantes premios internacionales que destacan la calidad de nuestro servicio, nuestro compromiso con la sostenibilidad y la dedicación a brindar experiencias auténticas.



**El Inka Dorado Award  
2023**



**Lux Life Travel & Tourism  
awards  
2022**



**Premio Miradas  
2022**



**Empresa Peruana  
del año  
2022**



**Luxury Travel Guide  
Global Awards  
2023**



**Internacional  
Travel Awards  
2022**



**Travel & Hospitality  
Awards  
2022**



**Best of the Best  
Tripadvisor  
2022**



# TreXperience

INSPIRING TRAVELS



*“Tu viaje es más que una caminata,  
es una conexión cultural que se  
queda contigo para siempre”*

## Informes

- ✉ info@trexperienceperu.com
- ✉ booking@trexperienceperu.com
- ✉ partners@trexperienceperu.com

## Agentes de viaje

- ✉ agents@trexperienceperu.com

## Website


- 🌐 [www.trexperienceperu.com](http://www.trexperienceperu.com)

## Teléfono

- ☎ +51 955 261 889
- 📞 +51 951 927 488



## ¡RESERVA AHORA!



¡Click Aquí!

